E0

Área de corte: 2,028 m²
Área de aterro: 0,166 m²

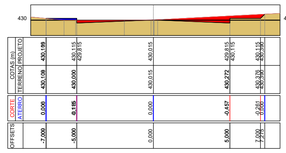

E1

Área de corte: 1,406 m²
Área de aterro: 0,196 m²

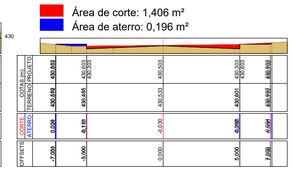

E2

Área de corte: 1,090 m²
Área de aterro: 0,255 m²

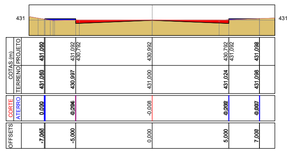

E3

Área de corte: 0,170 m²
Área de aterro: 1,941 m²

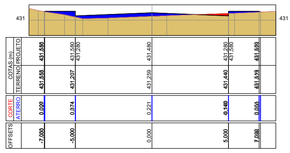

E4

Área de corte: 3,064 m²
Área de aterro: 0,534 m²

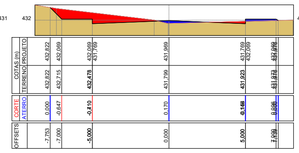

E5

Área de corte: 0,872 m²
Área de aterro: 2,160 m²

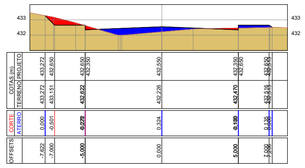

E6

Área de corte: 1,147 m²
Área de aterro: 1,464 m²

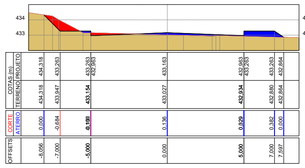

E7

Área de corte: 1,790 m²
Área de aterro: 1,372 m²

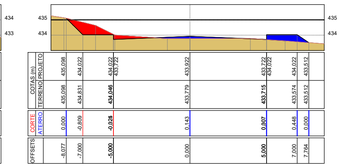

E8

Área de corte: 0,795 m²
Área de aterro: 1,744 m²

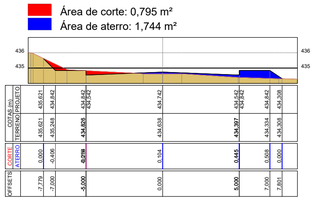

E9

Área de corte: 0,141 m²
Área de aterro: 2,602 m²

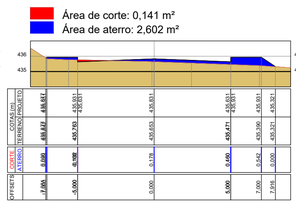

E10

Área de corte: 0,000 m²
Área de aterro: 4,580 m²

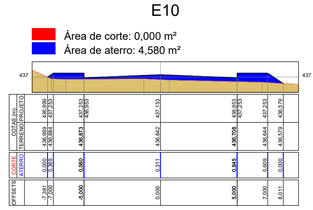

E11

Área de corte: 0,000 m²
Área de aterro: 3,155 m²

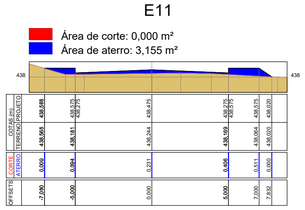

E12

Área de corte: 0,483 m²
Área de aterro: 1,328 m²

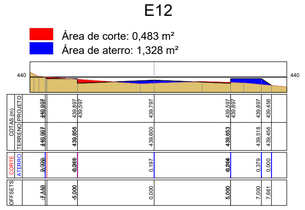

E13

Área de corte: 2,391 m²
Área de aterro: 0,875 m²

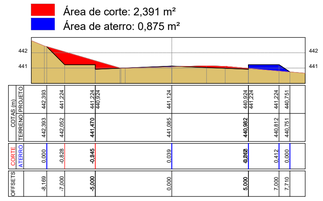

E14

Área de corte: 3,414 m²
Área de aterro: 2,565 m²

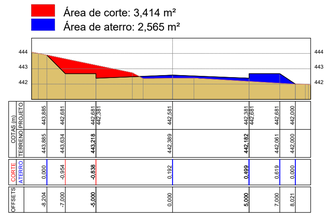

E15

Área de corte: 2,855 m²
Área de aterro: 2,252 m²

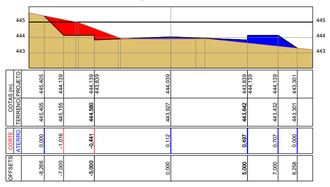

E16

Área de corte: 2,621 m²
Área de aterro: 2,336 m²

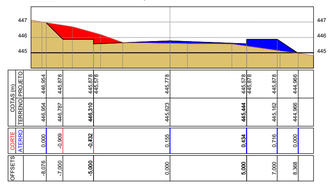

E17

Área de corte: 1,949 m²
Área de aterro: 2,125 m²

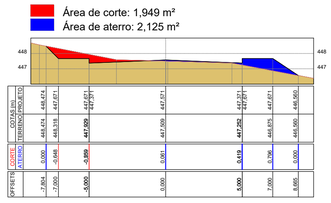

E18

Área de corte: 3,459 m²
Área de aterro: 0,908 m²

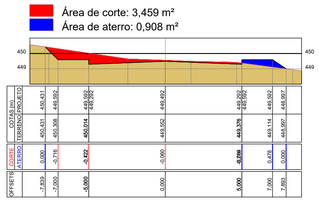

E19

Área de corte: 4,483 m²
Área de aterro: 0,103 m²

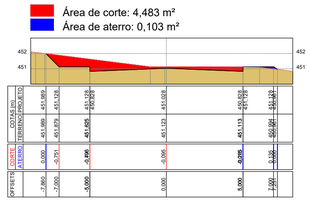

E20

Área de corte: 2,791 m²
Área de aterro: 0,222 m²

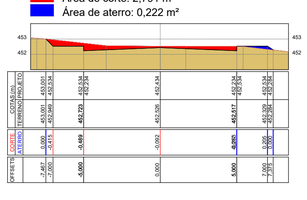

E21

Área de corte: 3,163 m²
Área de aterro: 1,011 m²

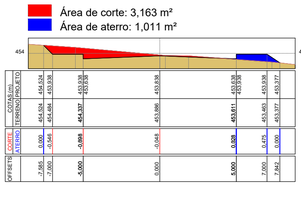

E22

Área de corte: 3,662 m²
Área de aterro: 2,725 m²

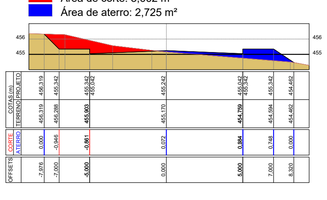

E23

Área de corte: 3,435 m²
Área de aterro: 3,459 m²

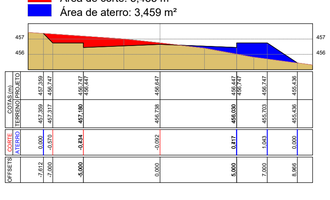

E23+2,009

Área de corte: 2,244 m²
Área de aterro: 4,112 m²

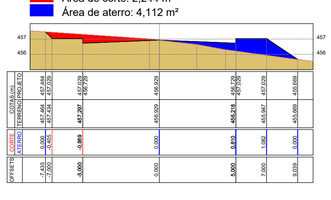

ASSOCIAÇÃO DOS MUNICÍPIOS DO ENTRE RIOS - SC
BOM JESUS DO OESTE-CAIBI-CAMPO ERÊ-CUNHA PORÃ-CUNHATAÍ-FLOR DO SERTÃO
IRACEMINHA-MARAVILHA-MODELO-PALMITOS-RIQUEZA-ROMELÂNDIA-SALTINHO
SANTA TEREZINHA DO PROGRESSO-SÃO MIGUEL DA BOA VISTA-SAUDADES-TIGRINHOS

AMERIOS

ENDEREÇO:
Av. Euclides da Cunha, 160 - Cx. P. 47 - Centro
89.874-000 - MARAVILHA - Santa Catarina
Fone/Fax: (0**49)3664-0282 e-mail:engenharia@amerios.org.br
CNPJ 00.961.206/0001-88

MUNICÍPIO DE CUNHATAÍ - SC

OBRA:

PROJETO DE PAVIMENTAÇÃO

RUA SELVINO DIEL

RESPONSÁVEL TÉCNICO:
ENGENHEIRO CIVIL
CREA/SC: 063.732-0
ARLEI TODESCATO

ASS. RESP. TÉCNICO:
ARLEI TODESCATO:83313834949
Assinado de forma digital por ARLEI TODESCATO:83313834949 Dados: 2025.05.13 09:04:22 -03'00'

ESPECIFICAÇÕES:
PLANIALTIMÉTRICO, DETALHE CORTE E ATERRO

TOPÓGRAFO:
MATEUS TURATTI
ENGENHEIRO FLORESTAL
CREA/SC: 111.227-5 - Geomensor Incra FXQ
GeoTerra Topografia

PROPRIETÁRIO:
MUNICÍPIO DE CUNHATAÍ - SC

ASS. PREFEITO:
DIRCEU
HOSS:52607852900
Assinado de forma digital por DIRCEU HOSS:52607852900 Dados: 2026.02.02 10:03:22 -03'00'

LOCAL:
PERÍMETRO URBANO
MUNICÍPIO DE CUNHATAÍ
CNPJ: 01.612.116/0001-44

DESENHO:
CAMILA BURIN

Nº DESENHO:
D3/2025/CUNHATAÍ/MAIO/LOTEAMENTO ERNESTO DIEL

DATA:
MAIO/2025

ESCALA:
INDICADA

FOLHA:
01A